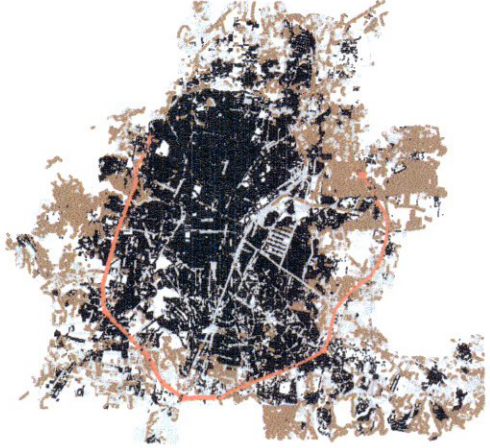


Jalisco  
GOBIERNO DEL ESTADO

UBICACION

1



SIMBOLOGIA

- TRAZO DE LINEA DE PROYECTO ALC. SANITARIO
- ALCANTARILLADO EXISTENTE
- RED FLUVAL EXISTENTE
- COLECTOR SANITARIO EXISTENTE
- RED SANITARIA EXISTENTE
- POZO DE VISITA FLUVAL EXISTENTE
- POZO DE VISITA FLUVAL DE AGUA
- COTA DE BROCAL (m)
- DIRECCION DE FLUJO DE AGUA
- LONGITUD - FRANGIEMBRE - DIAMETRO
- NUMERO DE POZO INTERIOR
- CLASIFICACION DEL MATERIAL
- C.S.
- C.R.
- CONCRETO REFORZADO
- PEC
- BOYAS ENCOORDINADO
- BOYAS
- LIMITE PROPIEDAD
- RIMPAN
- CONSTRUCCION
- ARQUETIPO VINCULAR
- MALLA CERCAMIA
- MURO CONCRETO
- JARDINERA
- PUENTE PEATONAL
- DERECHO DE VIA
- INVASION DERECHO DE VIA
- POSTE ELECTRICO
- POSTE CAMARAS VIGILANCIA
- BOLARDO
- CARRETA TELEFONICA
- SEMAFORO
- POSTE TELEFONICO
- COLADERA FLUVAL

NOTAS

AUTORIZACION

Mtro. David Miguel Zamora Bueño  
Secretario de Infraestructura y Obras Públicas

Ing. Sergio Rodríguez  
Director General de Proyectos de Ingeniería

Dirección General de Proyectos de Ingeniería  
Dirección de Proyectos Hidráulicos

CONTRATISTA

CONSULTOR

ILPA-5-TR-04

DATOS GENERALES

Localización: TRAMO 2, DEL KM 15+760 AL 15+020

Municipio: ZAPOCAN, JALISCO

DESCRIPCION GENERAL DE LOS TRABAJOS

Elaboración de estudio de identificación y proyecto ejecutivo de alcantarillado sanitario y red fluvial para un tramo de 760 m, desde el km 15+800 al km 20+000, en los municipios de Tlaquepaque y Zapopan, Jalisco.

CONTENIDO

C1-698-19


IDENTIFICACION DE LINEAS DE PROYECTO DE ALCANTARILLADO SANITARIO, TRAMO 2, DEL KM 15+760 AL 15+020

ESCALA

1:1000

FECHA: 10-DIC-2019

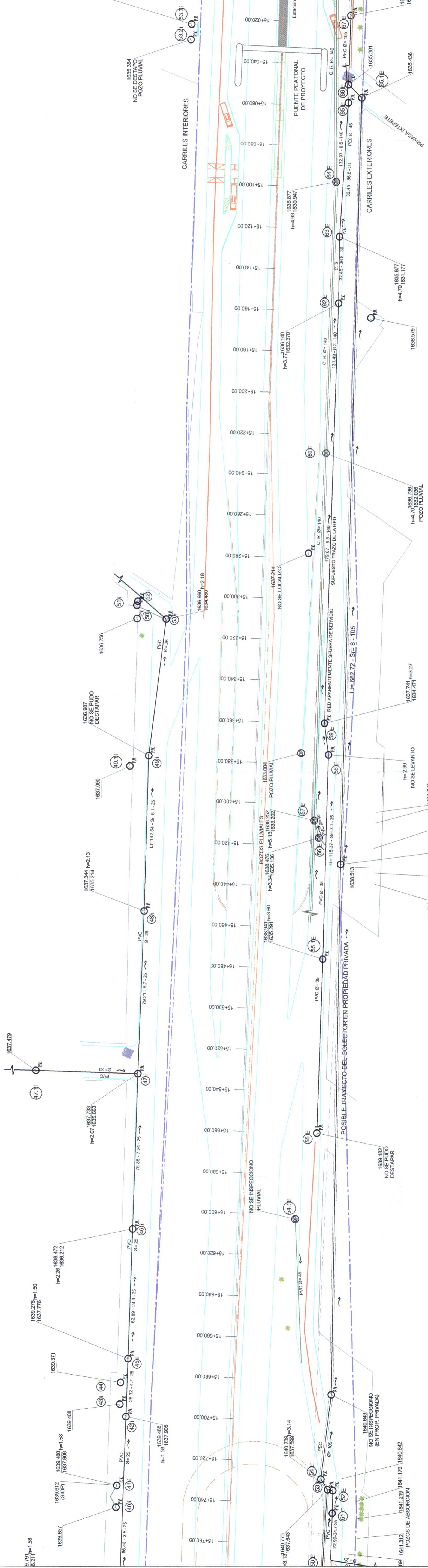
CLAVE DE PLANO: ILPA-5-TR-04



Infraestructura y Obras Públicas

CONCEPTO DE CATALOGO  
A.3 / SIOP-004 Diagnóstico funcional e hidráulico de la infraestructura hidrosanitaria

NUMERO DE CONTRATO  
SIOP-F-SRP-SER-01-698-2019



PLANTA 7  
ESCALA 1:1000

SISTEMA INTEGRADO PERIBUS